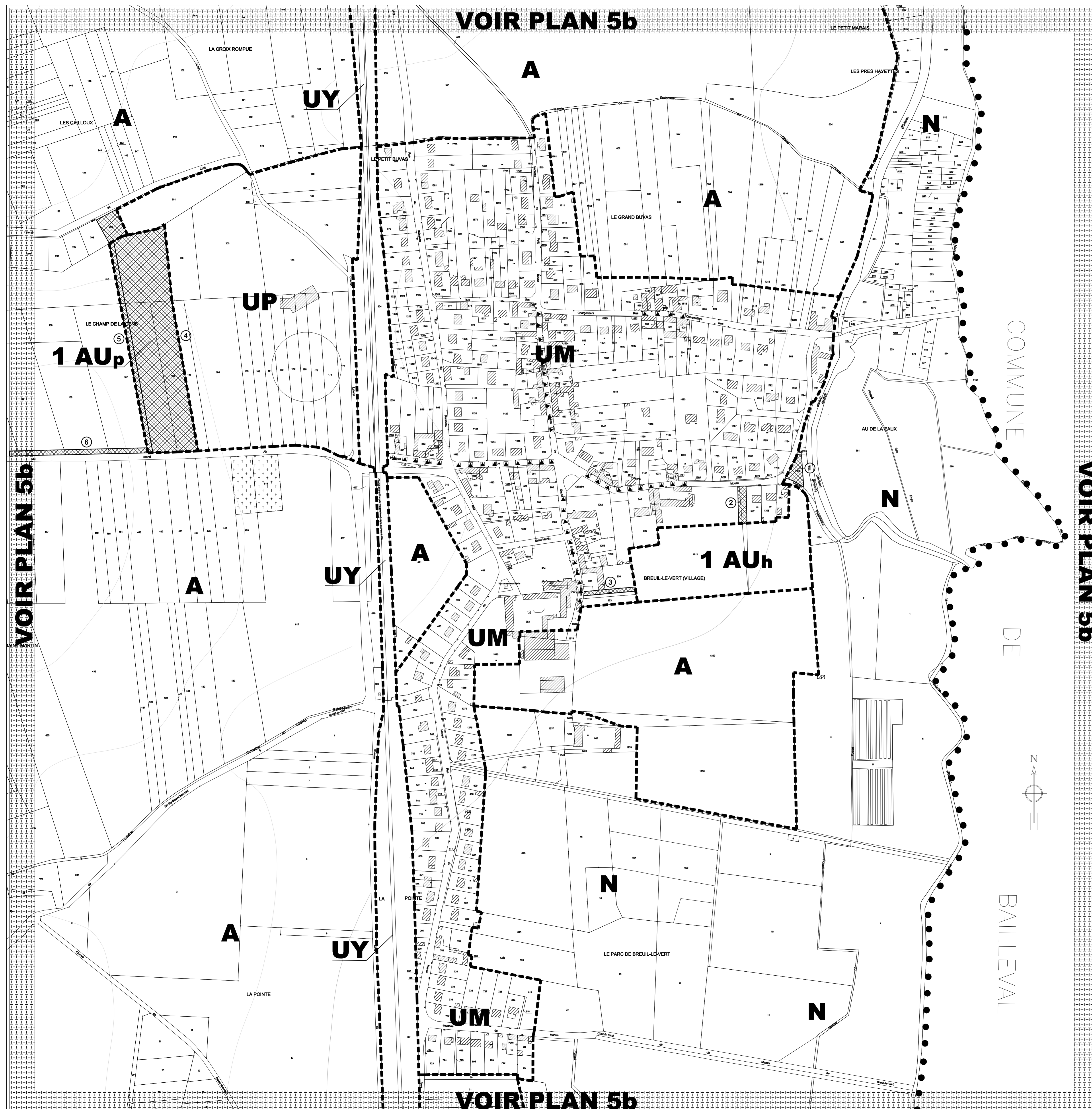


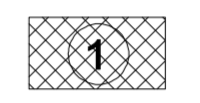





# VOIR PLAN 5b



## LEGENDE

-  Limite communale
-  Limite de zone
-  Emplacement réservé au titre de l'article L.123-1-5(8°) du Code de l'Urbanisme
-  Courbe de niveau
-  Section soumise à des dispositions réglementaires particulières
-  Partie visible sur un autre plan
- UM** Zone urbaine mixte
- UP** Zone urbaine accueillant des équipements publics
- UY** Zone urbaine du domaine ferroviaire
- 1 AU<sub>h</sub>** Zone à urbaniser à vocation d'habitat
- 1 AU<sub>p</sub>** Zone à urbaniser à vocation d'équipements publics
- A** Zone agricole
- N** Zone naturelle et forestière

URBA-SERVICES 83, rue de Tilloy - BP 401 - 60004 BEAUVAIS CEDEX  
 CABINET DE CONSEILS EN URBANISME Téléphone : 03.44.45.17.57  
 Fax : 03.44.45.04.25 contact@urba-services.fr

## Commune de BREUIL LE VERT

## PLAN LOCAL D'URBANISME

APPROBATION  
Vu pour être annexé à la  
délibération en date du :

**5c**

### REGLEMENT GRAPHIQUE PLAN DE DECOUPAGE EN ZONES "Breuil Centre"

Echelle : 1/2000e